
















# Jelmagyarázat

-  Meglévő aszfalt burkolat (geodéziai felmérés)
-  Meglévő beton burkolat (geodéziai felmérés)
-  Meglévő járda burkolat (geodéziai felmérés)
-  Meglévő kerítés (geodéziai felmérés)
-  Meglévő korlát (geodéziai felmérés)
-  Meglévő bokorsor (geodéziai felmérés)
-  Meglévő fásor (geodéziai felmérés)
-  Meglévő részülető (geodéziai felmérés)
-  Meglévő telekhatár (digitális földhivatali adat)
-  Meglévő alrészlet határ (digitális földhivatali adat)
-  Minőségi osztály (digitális földhivatali adat)
-  Meglévő épület (digitális földhivatali adat)
-  Helyrajzi szám (digitális földhivatali adat)
-  Előzetes helyrajzi szám (digitális földhivatali adat)

Tervező szervezet: <b>CIVIS KOMPLEX MÉRŐK KFT</b> 4030 Debrecen, Gizella utca 13/D Tel.: 06-30-582-7229 E-mail: info@ckmkft.hu			
Megbízó: Nyíregyháza Megyei Jogú Város Önkormányzata 4401 Nyíregyháza, Kossuth tér 1.	Tervező: CKM-041-5/2017	Dátum: 2017. december	
Projekt azonosító: <b>TOP-6.1.5-15-NY1-2016-00002</b>			
Projekt címe: <b>„Gazdaságfejlesztés és munkanémobilitás fejlesztését szolgáló közlekedésfejlesztés Nyíregyháza délkéleti és délyugati területein”</b>			
Terv tárgya: <b>Nyíregyháza, Derkovits Gyula út felújítása</b>			
Szakág: <b>Útbervezés</b>	Méretarány: <b>M = 1:1000</b>	Terv fajta: <b>Kiviteli</b>	
Részművelet: <b>Felületi Helyszínrajz</b> Derkovits Gyula út	Rajzszám: <b>A1C1_4.1_K_V01</b>		
Felkészítve: <b>Horváth Zsolt</b>	Felkészítő: <b>Tarcsai László</b>		
KE-K/09-0777	KE-T/09-0880		
Tervezői név: <b>ISKI László</b>	Tervezői név: <b>Mátis Péter</b>	Tervezői név: <b>Tani László</b>	Tervezői név: <b>Gáva Dóra</b>
A terv a CIVIS KOMPLEX MÉRŐK Kft. szellemi tulajdona.			

